

新竹市東區【復興里】簡易疏散避難圖

防災資訊表

行政區位圖



新竹市東區復興里

災害通報單位

- 新竹市災害應變中心
電話：03-5283119
- 東區災害應變小組
電話：03-5218231
- 110、119通報專線

緊急聯絡人

- 里長：黃建廷
電話：0910-518886
- 撥打 1991 平安留言平台

防災資訊網站



中央氣象局全球資訊網

新竹市消防局

水利署防災資訊網

避難原則












1. 水災：向三樓以上做垂直避難，一樓或低窪地區可於災前前往避難收容處所。
2. 地震：地震發生時「蹲下、掩護、穩住」，震後至室外空曠處或避難收容處所。

避難收容處所

- 三民國中 陳國慶 總務主任
自由路95巷15號 03-5332158
- 三民國小 張秀光 總務主任
自由路33號 03-5326345#16

新竹市政府112年10月 製作



| 圖 例 | 行政區域界線 | | 標示 | | | 設施 | | |
|----------------|---|--|--|--|--|--|--|--|
| | 里界線 | | 疏散避難方向 | | | 簡易疏散避難地圖標示 鄰里附近避難處所與公共設施、適用大規模災害、通訊中斷、避難處所全面開啟時、一般或局部災害，請先聯絡緊急聯絡人或相關單位確認。 | | |
| | 道路 | |  適用海嘯災害 |  適用地震災害 | |  室內避難處所 |  醫療單位 | |
| |  省道、縣道 |  適用水災災害 |  指揮中心 | |  室外避難處所 |  消防單位 | | |
| | | | | |  直升機起降點 |  警察單位 | | |

簡易疏散避難地圖標示
鄰里附近避難處所與公共設施，適用大規模災害、通訊中斷、避難處所全面開啟時。一般或局部災害，請先聯絡緊急聯絡人或相關單位確認。

Hsinchu City East District [Fuxing Vil.] Emergency Evacuation Map

General Information

Administrative Area Location



Hsinchu City,
E. District
Fuxing Village

Disaster Response Center Contact

Hsinchu Disaster Response
Center : 03-5283119

East District Disaster Response
Team : 03-5218231

Dedicated Reporting Line : 110, 119

Disaster Response Center Contact

Village Chief : HUANG,JIAN-TING

TEL : 0910-518886

Safety Message TEL : 1991

Disaster Information Website



Central Meteorological Bureau
Global Information Network



Hsinchu Fire Station



Water Resources Department
Disaster Prevention

Evacuation Procedure Guidelines

Flood : Evacuate to floors 3 or higher. Tenants living in first floor or below can evacuate to emergency shelters.

Earthquake : During earthquake, do "squat, cover, hold." After earthquakes, go outdoors or to emergency shelters.

Emergency Shelter

• Sanmin Junior High School
No. 15, Ln. 95, Ziyou Rd.
03-5332158
CHEN,KUO-CHING (General affairs director)

• San Min Primary School
No. 66, Ziyou Rd.
03-5326345#16
CHANG,HSIU-KUANG (General affairs director)

Hsinchu City GOV. Oct. 2022

| LEGEND | Administrative Area | | Relevant Indicators | | Relevant Indicators | |
|--------|------------------------|-----|----------------------|----------------------|---|-----------------|
| | Village Boundary Lines | | Evacuation Direction | | <div>Evacuation map illustrates the various landmarks, public facilities, evacuation shelters; used only during big scale disasters and during mass communication breakdown. For minor disasters, please communicate with the emergency contact or relevant parties for more information.</div> | |
| | Roads | | Tsunami Shelters | Earthquakes Shelters | | |
| | Provincial Highway | 122 | Flood Shelters | Command Center | | |
| | County Road | 1 | | | | |
| | | | | | Indoor Emergency Shelter | Medical Unit |
| | | | | | Outdoor Emergency Shelter | Fire Department |
| | | | | | Helicopter Landing Point | Police Unit |