

新竹市東區【公園里】簡易疏散避難圖

防災資訊表

行政區位圖



新竹市東區公園里

災害通報單位

- 新竹市災害應變中心
電話：03-5283119
- 東區災害應變小組
電話：03-5218231
- 110、119通報專線

緊急聯絡人

- 里長：林季蓉
電話：0938-899886
- 撥打 1991 平安留言平台

防災資訊網站



中央氣象局全球資訊網

新竹市消防局

水利署防災資訊網

避難原則













1. 水災：向三樓以上做垂直避難，一樓或低窪地區可於災前先前往避難收容處所。
2. 地震：地震發生時「蹲下、掩護、穩住」，震後至室外空曠處或避難收容處所。

避難收容處所

- 東園國小
地址：園後街25號
電話：03-5712496#8604
聯絡人：歐聖凡 總務主任

新竹市政府112年10月 製作



圖 例	行政區域界線		標示		設施			
	—— 里界線		 疏散避難方向		 室內避難處所	 醫療單位		
	—— 道路		 適用海嘯災害	 適用地震災害			 室外避難處所	 消防單位
	 122 省道、縣道	 適用水災災害	 指揮中心	 直升機起降點			 警察單位	
簡易疏散避難地圖標示 鄰里附近避難處所與公共設施，適用大規模災害、通訊中斷、避難處所全面開啟時，一般或局部災害，請先聯絡緊急聯絡人或相關單位確認。								

簡易疏散避難地圖標示
鄰里附近避難處所與公共設施，適用大規模災害、通訊中斷、避難處所全面開啟時，一般或局部災害，請先聯絡緊急聯絡人或相關單位確認。

Hsinchu City East District [Gongyuan Vil.] Emergency Evacuation Map

General Information

Administrative Area Location



Hsinchu City,
E. District
Gongyuan Village

Disaster Response Center Contact

- Hsinchu Disaster Response Center : 03-5283119
- East District Disaster Response Team : 03-5218231
- Dedicated Reporting Line : 110, 119

Disaster Response Center Contact

- Village Chief : LIN,CHI-JUNG
- TEL : 0938-899886
- Safety Message TEL : 1991

Disaster Information Website



Central Meteorological Bureau
Global Information Network



Hsinchu Fire Station



Water Resources Department
Disaster Prevention

Evacuation Procedure Guidelines

Flood : Evacuate to floors 3 or higher. Tenants living in first floor or below can evacuate to emergency shelters.

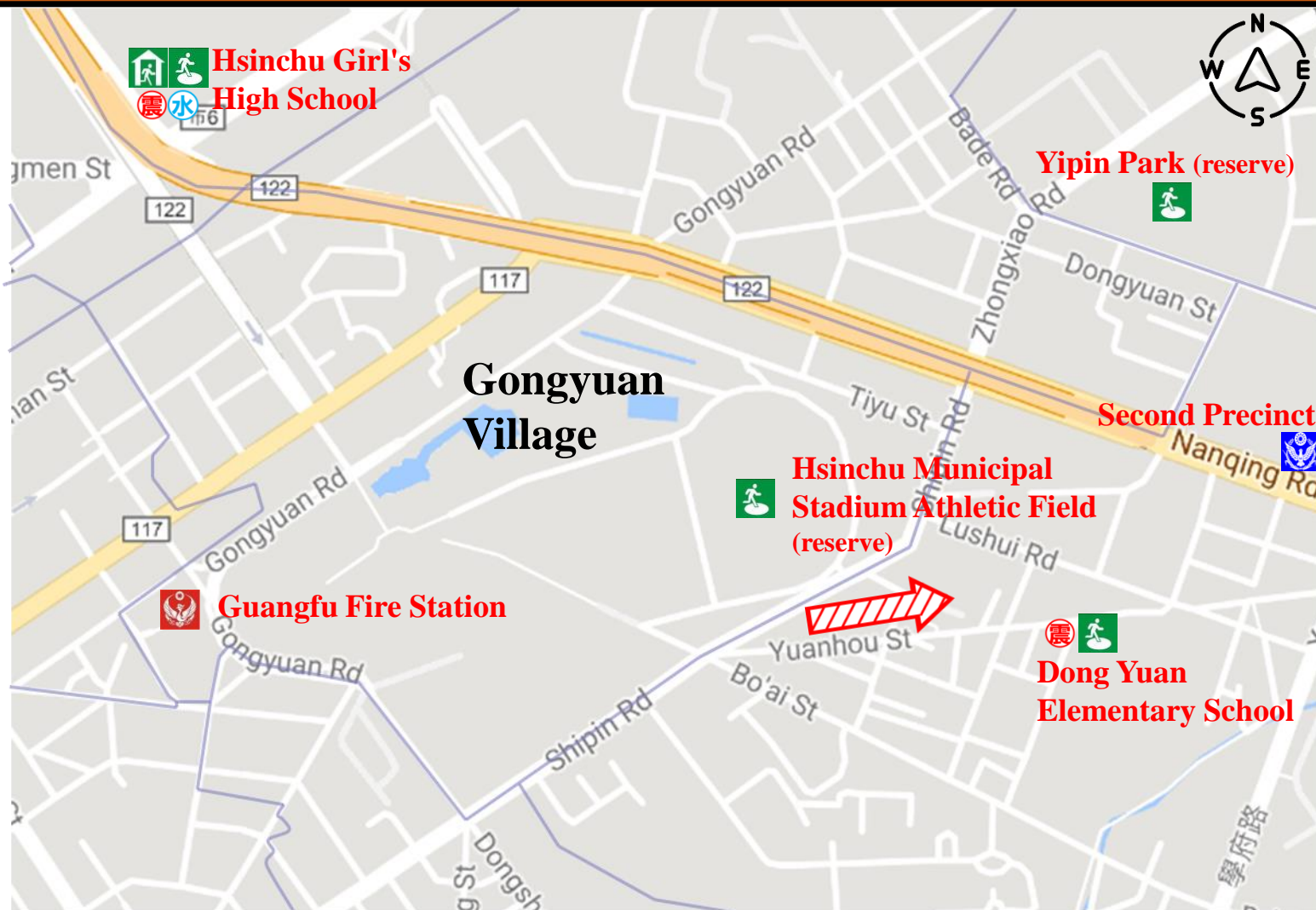
Earthquake : During earthquake, do "squat, cover, hold." After earthquakes, go outdoors or to emergency shelters.

Emergency Shelter

- Dong Yuan Elementary School
No. 25, Yuanhou St.
03-5712496#8604

OU,SHENG-FAN (General affairs director)

Hsinchu City GOV. Oct. 2022



L
E
G
E
N
D

Administrative Area		Relevant Indicators		Relevant Indicators	
Village Boundary Lines		Evacuation Direction		Evacuation map illustrates the various landmarks, public facilities, evacuation shelters; used only during big scale disasters and during mass communication breakdown. For minor disasters, please communicate with the emergency contact or relevant parties for more information.	
Roads		Tsunami Shelters	Earthquakes Shelters	Indoor Emergency Shelter	Medical Unit
Provincial Highway	122	Flood Shelters	Command Center	Outdoor Emergency Shelter	Fire Department
County Road	1			Helicopter Landing Point	Police Unit